





Legende

 FFH-Gebietsgrenzen

6.2 Notwendige Erhaltungs- und Wiederherstellungsmaßnahmen

-  6.2.1 Beibehaltung der Nicht-Bewirtschaftung (LRT 9180*)
- 6.2.2 Überprüfung möglicher Nährstoffeinträge in Bereichen, in denen landwirtschaftliche Nutzung an die Abbruchkante grenzt
- 6.2.3 Erhalt der unbefestigten Steilküste

6.3 Weitergehende Entwicklungsmaßnahmen

-  6.3.1 Tabubereiche: Schutz der Steilküstenzone an punktuellen Bereichen innerhalb dieser blauen Abschnitte.
-  6.3.2 Pufferzone: Rücknahme der landwirtschaftlichen Nutzung, 10 m Distanz zur Abbruchkante
-  6.3.3 Rückbau nicht genutzter Wege

6.4 Sonstige Pflege- und Entwicklungsmaßnahmen

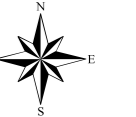
-  6.4.1 Aufstellen von Informationstafeln



Managementplan

DE-1533-301 "Staberhuk"

Karte 1 - Maßnahmen



Ministerium für Landwirtschaft,
Umwelt und ländliche Räume
des Landes Schleswig-Holstein



Maßstab: 1 : 5.000

Stand: 04.10.2017

Bearbeitung:
Baader Konzept GmbH



Kartengrundlage: DGK5-V, ©LVerMA-SH

fachlich: NC

kartogr./GIS: NC